



**Plano Municipal de Defesa da
Floresta Contra Incêndios
Ano 1**



**Comissão Municipal de Defesa da
Floresta Contra Incêndios
Montemor-o-Novo**

**Mapa N.º 26 B
Mapa da Rede de FGC, MPGC, RVF e RPA
com Intervenção Durante a Vigência do Plano**

 Limite de Freguesia
 Limite de Concelho

Faixas de Gestão de Combustíveis:


 Manutenção


Mosaicos de Parcelas de Gestão de Combustíveis:

 Sem Intervenção

Rede Viária Florestal:

 Primeira Ordem - Manutenção

 Segunda Ordem - Manutenção

Pontos de Água:
 Manutenção

**Câmara Municipal de Montemor-o-Novo
Gabinete de Protecção Civil e Segurança
Outubro de 2014**

Fonte: Direção Geral do Território; ICNF
Sistema de Projecção: Gauss
Elipsóide: Hayford Internacional
Datum Planimétrico: Datum Lisboa
Datum Altimétrico: Marégrafo de Cascais